



# 3<sup>ème</sup> Réunion technique des acteurs de Bourgogne Franche Comté - Programme Interreg Espace Alpin

---

23.05.2024

21/27



## Sommaire

---

- Présentation du programme
- Qui peut participer?
- Caractéristiques des appels à projet
- Construction d'un projet
- Procédure de sélection
- Présentation des outils

21/27



# Présentation du programme

---

21/27

# Programme Espace Alpin



- 7 pays
- 510 000km<sup>2</sup> - 80 million d'habitants
- SUERA
- FEDER pour 2021-2027: 107 millions €
- Secrétariat Conjoint: Salzburg (Autriche)
- Autorité nationale: Conseil Régional Auvergne Rhône Alpes

### Priorité 1 : Une région alpine verte et résiliente face au changement climatique (OP 2)

OS 4 : Promouvoir l'adaptation au changement climatique, la prévention des risques et la résilience face aux catastrophes

OS 7 : Accroître la protection et la préservation de la nature, de la biodiversité et des infrastructures vertes, y compris en milieu urbain, et réduire toute forme de pollution

### Priorité 3 : Une région alpine verte grâce à l'innovation et la transformation numérique (OP 1)

OS 1 : Accroître les capacités en matière de recherche et d'innovation et l'adoption des technologies de pointe

OS 2 : Récolter les fruits de la transformation numérique pour les citoyens, les entreprises, les instituts de recherche et les autorités publiques

### Priorité 2 : Une région alpine neutre en carbone et respectueuse des ressources (OP 2)

OS 1 : Promouvoir l'efficacité énergétique et réduire les émissions de gaz à effet de serre

OS 6 : Promouvoir la transition vers une économie circulaire et économe en ressources

### Priorité 4 : Une région alpine gérée et développée de manière coopérative

Renforcer les capacités institutionnelles des autorités publiques et des parties prenantes pour la mise en œuvre de la SUERA (« OP spécifique Interreg »)

## Priorité 1 – Une région alpine verte et résiliente face au changement climatique

### 1.1. Promouvoir l'adaptation au changement climatique, la prévention des risques et la résilience face aux catastrophes

- Favoriser le développement de **cadres interrégionaux et transnationaux**, d'**approches de gestion commune** et de **services** en matière de prévention des risques et de résilience face aux catastrophes ;
- Instaurer des **services climatiques** en faveur de la résilience de la région alpine ;
- Développer des **solutions et activités pilotes pour divers territoires dans les régions les plus touchées et exposées** (ex. haute montagne avec la diminution de la masse glaciaire, dégradation du pergélisol, régions touchées par la sécheresse), **ainsi que les principaux axes de communication** (ex. routes, voies ferrées) **et les établissements exposés...**

# Priorité 1 – Une région alpine verte et résiliente face au changement climatique

## 1.1. Promouvoir l'adaptation au changement climatique, la prévention des risques et la résilience face aux catastrophes

### Projet BeyondSnow

13 partenaires - Partenaire FR: La Station de Métabief (SMMO – Syndicat mixte du Mont d'Or)–  
Association Fabrique des Transitions - Budget 2.720.730 €

- Répondre à la vulnérabilité des destinations de montagne par un nouveau modèle d'adaptation pour augmenter la résilience ;
- accroître la résilience climatique des territoires et des communautés et à leur permettre de conserver/accroître leur attrait pour les résidents et les touristes ;
- propose des plateformes participatives pour définir conjointement de nouvelles voies de développement durable en incluant les communautés locales des territoires pilotes, qui seront ensuite traduites en plan d'actions concrets;
- développement d'outils pour guider les communautés alpines dans l'évaluation de leurs ressources et leurs options de développement ;

## Priorité 1 – Une région alpine verte et résiliente face au changement climatique

### 1.2. Accroître la protection et la préservation de la nature, de la biodiversité et des infrastructures vertes, y compris en milieu urbain, et réduire toute forme de pollution

- Réseaux multifonctionnels **d'infrastructures vertes et bleues**, solutions **fondées sur la nature** et méthode innovante de **planification** ;
- Gestion **durable** des territoires, établissement respectueux du climat, protection des sols et valorisation durable du **patrimoine naturel et culturel**;
- Solutions intégrées et activités concernant la **gestion de l'énergie**, de l'énergie hydraulique et des réseaux d'énergie sur les écosystèmes et la biodiversité ;
- Mesures de **communication** et de **sensibilisation** à différents niveaux politiques et auprès des citoyens ;



## Priorité 1 – Une région alpine verte et résiliente face au changement climatique

1.2. Accroître la protection et la préservation de la nature, de la biodiversité et des infrastructures vertes, y compris en milieu urbain, et réduire toute forme de pollution

### I- SWAMP

3 partenaires – Budget : 404.600€

→ propose une méthode de conservation des zones humides alpines de petite taille, avec une approche basée à la fois sur des critères scientifiques et sur la participation des communautés locales ;

→ sensibiliser et former les acteurs et communautés locales à la gestion des zones humides pour favoriser leur protection ;

## Priorité 2 – Une région alpine neutre en carbone et respectueuses des ressources

### 2.1 – Promouvoir l’efficacité énergétique et réduire les émissions de gaz à effet de serre

Développement de **solutions post-carbone et axées sur l’autonomie** :

- Mettre en œuvre des solutions et actions pilotes pour divers territoires, notamment dans les **secteurs de l’aménagement, du bâtiment, du logement, du tourisme, de la mobilité et du transport**, ou encore de **l’énergie** ;
- **Perfectionner les compétences des décideurs politiques** et acteurs de divers niveaux politiques ainsi que des communautés énergétiques ;
- **Partager les connaissances**, les bonnes pratiques et les activités de **R&D** ;
- **Améliorer les politiques en matière de pauvreté énergétique** pour un accès adéquat et sain au chauffage, à la climatisation, à l’éclairage et à l’électricité, favorisant ainsi **l’inclusion et l’innovation sociales**, mais aussi des politiques communes ;
- Transmission de **connaissances**, activités pilotes et mesures de communication...

## Priorité 2 – Une région alpine neutre en carbone et respectueuses des ressources

### 2.1 – Promouvoir l’efficacité énergétique et réduire les émissions de gaz à effet de serre

#### AMETHyST

10 partenaires dont AURA EE ( Chef de file) – Tenerrdis – Budget 1.948.840€

→ soutenir le déploiement d'écosystèmes locaux d'hydrogène vert dans les Alpes, où plusieurs applications d'hydrogène vert sont combinées dans une zone géographique à fort potentiel pour l'hydrogène ;

→ accompagner l'émergence d'un écosystème hydrogène de montagne, en créant du lien entre acteurs publics et privés et entre utilisateurs et producteurs potentiels d'hydrogène et en créant de la cohérence entre les différentes initiatives.

## Priorité 2 – Une région alpine neutre en carbone et respectueuses des ressources

### 2.2 – Promouvoir la transition vers une économie circulaire et économe en ressources

Les approches en matière **d'économie circulaire** en lien avec les concepts de bioéconomie et d'économie verte sont incontournables :

- Concept « Cradle to Cradle Building »
- **Chaînes de valeur et cycles de matériaux** (inter)régionaux, recyclage ou surcyclage, approches et ressources renouvelables communes
- Utilisation de produits **biologiques et locaux** de qualité
- Région alpine « zéro plastique », **réduction et valorisation des déchets** (ex. filières sylvicoles et agroalimentaires, déchets urbains)
- Intervention **auprès des citoyens** et de leurs comportements...

## Priorité 2 – Une région alpine neutre en carbone et respectueuses des ressources

### 2.2 – Promouvoir la transition vers une économie circulaire et économe en ressources

#### Projet ASTUS

12 partenaires dont 4 porteurs de projets français - Région Auvergne-Rhône-Alpes (chef de file), Région Bourgogne-Franche-Comté, CEREMA, Université Grenoble-Alpes – Budget 2.395.951€



→ Développer des stratégies et des solutions innovantes de transport/mobilité et d'aménagement du territoire → réduction des émissions de carbone  
→ Mettre en œuvre et diffuser des solutions alternatives de mobilité (covoiturage, autopartage, etc.) et les promouvoir par des campagnes de sensibilisation et des activités de promotion,

## Priorité 3 – Une région alpine verte grâce à l’innovation et la transformation numérique

### 3.1. Accroître les capacités en matière de recherche et d’innovation et l’adoption des technologies de pointe

- Renforcer les capacités d’innovation, combler les **lacunes en matière d’innovation** dans les zones non urbaines et consolider les relations urbaines-rurales et rurales-rurales ;
- Activités et création d’entreprises pour **réduire les déséquilibres territoriaux** dans l’ensemble des secteurs, processus et écosystèmes, et solutions visant à **identifier et atténuer les effets néfastes pour la société et l’environnement** ;
- Mise en pratique de l’innovation sociale dans les **services d’intérêt général**, l’**amélioration de la mobilité grâce aux technologies de pointe** (telles que l’hydrogène vert), l’**innovation dans les domaines de la santé et de la médecine**, ou encore le **tourisme durable** via des approches ascendantes, ouvertes et inclusives (co-création et laboratoires vivants...) ;
- **Coopération avec les clusters et plateformes d’innovation** sur divers territoires ;
- **Modèles expérimentaux et start-ups « vertes »** ;

## Priorité 3 – Une région alpine verte grâce à l’innovation et la transformation numérique

### 3.2. Récolter les fruits de la transformation numérique pour les citoyens, les entreprises, les instituts de recherche et les autorités publiques

- Solutions en matière de **résilience climatique**, de **respect des ressources**, d'**écologie** et de **neutralité carbone**, en veillant à ce que ces solutions soient **inclusives** et **socialement accessibles** pour une **transition équitable** ;
- **Services d'intérêt général flexibles dans tous types de domaines et pour tous types d'utilisateurs**, s'agissant notamment de l'e-santé / la santé connectée, de l'administration électronique et de la télémédecine ;
- Opportunités de développement commercial, des produits et des services, et consolidation des chaînes de valeur régionales pour **réduire les déséquilibres territoriaux** ;
- Élaboration et mise en œuvre des concepts « **villes intelligentes** » et « **villages intelligents** » ;
- **Accompagner les PME et les associations dans la transformation numérique** ;
- Formation en ligne et nouvelles structures de travail pour proposer des **conditions de vie plus attractives dans les zones reculées à divers groupes sociaux** ;
- Comblent la **fracture numérique entre les régions** ;

## Priorité 3 – Une région alpine verte grâce à l’innovation et la transformation numérique

### 3.2. Récolter les fruits de la transformation numérique pour les citoyens, les entreprises, les instituts de recherche et les autorités publiques

#### Smart Community

12 partenaires dont l’ADRETS ( PACA) – Budget: 2.960.288€

→ Construire un réseau de territoires qui peuvent s’inspirer et apprendre les uns des autres.

→ Développer des outils numériques communs, interactifs et conviviaux, adaptés aux zones rurales, qui soutiendront la transition intelligente et créeront une communauté fonctionnelle



## Priorité 4 – Une région alpine gérée et développée de manière collaborative

### 4.1 Une meilleure gouvernance en matière de coopération

- **Gouvernance trans-sectorielle:** capter le potentiel d'innovation qui se trouve aux croisements de différents secteurs d'activité ;

- **Gouvernance multi-niveaux:** Favoriser un meilleur équilibre entre les besoins territoriaux et l'échelon local ;

- **Gouvernance collaborative :** impliquer les acteurs locaux et les citoyens pour renforcer les approches bottom-up et participative ;

## Priorité 4 – Une région alpine gérée et développée de manière collaborative

### 4.1 Une meilleure gouvernance en matière de coopération

#### Support EUSALP

16 partenaires dont partenaires FR ( Régions PACA, AURA, BFC, AURA EE) –  
Budget : 4.052.500€

→ s’inscrit dans la continuité des projets AlpGov et AlpGov2, dont l’objectif était de structurer la gouvernance de la SUERA et de soutenir le travail mené par les groupes d’action ;

→ suivi à long terme des objectifs et priorités de la SUERA ainsi que la mise en œuvre des plans de travail des 9 groupes d'action ;

→ Intégration des travaux produits par la SUERA dans les politiques publiques, et à la visibilité et la notoriété de la SUERA grâce à des actions de communication et de plaidoyer y compris envers le grand public et les jeunes;



# Qui peut participer?

---

21/27

# Qui peut participer?

- Porteurs de projet des **secteurs publics et privés**
- Porteurs de projet **localisés sur le territoire du programme**

OU situés sur le territoire français et ayant une activité ayant un **impact sur tout le territoire français ou sur le territoire du programme.**

## 4 catégories d'acteurs:

- **Chef de file** : uniquement des porteurs publics
- **Partenaires** : porteurs publics/ privés
- **Observateurs** : porteurs publics/ privés  
- ne sont pas éligibles au financement FEDER
- **Expertise externe**: porteurs publics/ privés - ne sont pas éligibles au financement FEDER



Les porteurs de projets du Liechtenstein et de la Suisse sont éligibles pour participer au projet mais **ils ne reçoivent pas de financement FEDER**



# Caractéristiques des appels à projet

---

21/27

# Caractéristiques des projets « small-scale »

## Caractéristiques du projet

- Budget: Entre EUR **250 000** et **750 000**
- Cofinancement : Jusqu'à **75%**
- Durée: Entre **12** et **24 mois**
- **4 à 7 partenaires** d'au moins **3 pays différents**
- Procédure de candidature **en 1 phase**

## Procédure de candidature:

- Formulaire de candidature (à remplir en ligne sous JEMS)
  - Partnership agreement signé
- La candidature complète est à déposer sur la plateforme **JEMS**
- National requirements – document à faire remplir par les porteurs français ( une version par projet ) et à renvoyer au point de contact national



L'annexe Ib du Manuel du programme vous aidera à remplir le formulaire de candidature

# Caractéristiques des projets classiques

## Caractéristiques du projet

- Budget: Entre EUR 1 et 3 millions
- Cofinancement : Jusqu'à 75%
- Durée: Entre 24 et 36 mois
- 7 à 12 partenaires d'au moins 4 pays différents
- Procédure de candidature en 2 phases

## Procédure de candidature

### Phase 1

Formulaire de candidature **allégé** sous JEMS

### Phase 2

- Formulaire de candidature **complet**
- Partnership agreement signé
- National requirements

→ La candidature complète est à déposer sur la plateforme **JEMS**



L'annexe Ia du Manuel du programme vous aidera à remplir le formulaire de candidature



# Construction d'un projet

---

21/27



# Points de vigilance



APPROCHE  
TRANSNATIONALE



PARTENARIAT



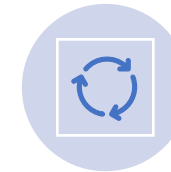
RÉPONDRE AUX  
OBJECTIFS DU  
PROGRAMME



RÉSULTATS DU PROJET




PROJET ANCRÉ DANS  
LE CYCLE DES  
POLITIQUES  
PUBLIQUES



PÉRENNITÉ ET  
TRANSFÉRABILITÉ DES  
PROJETS

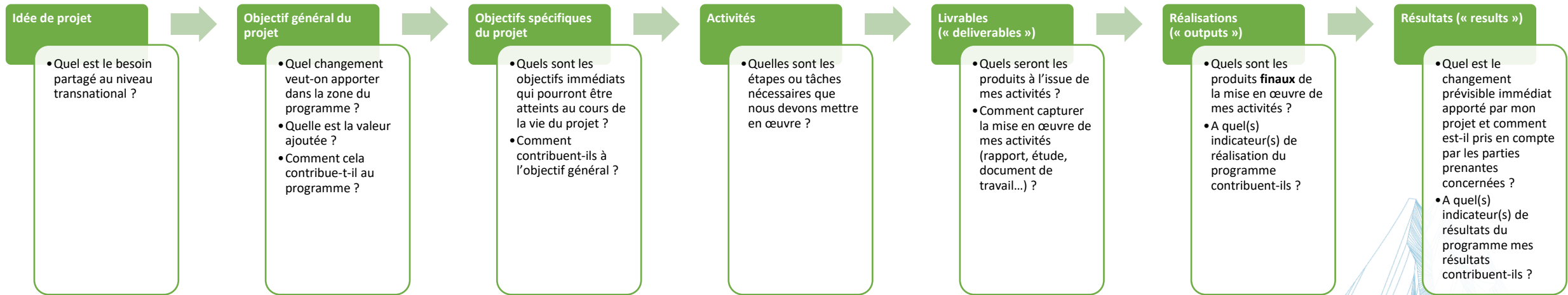



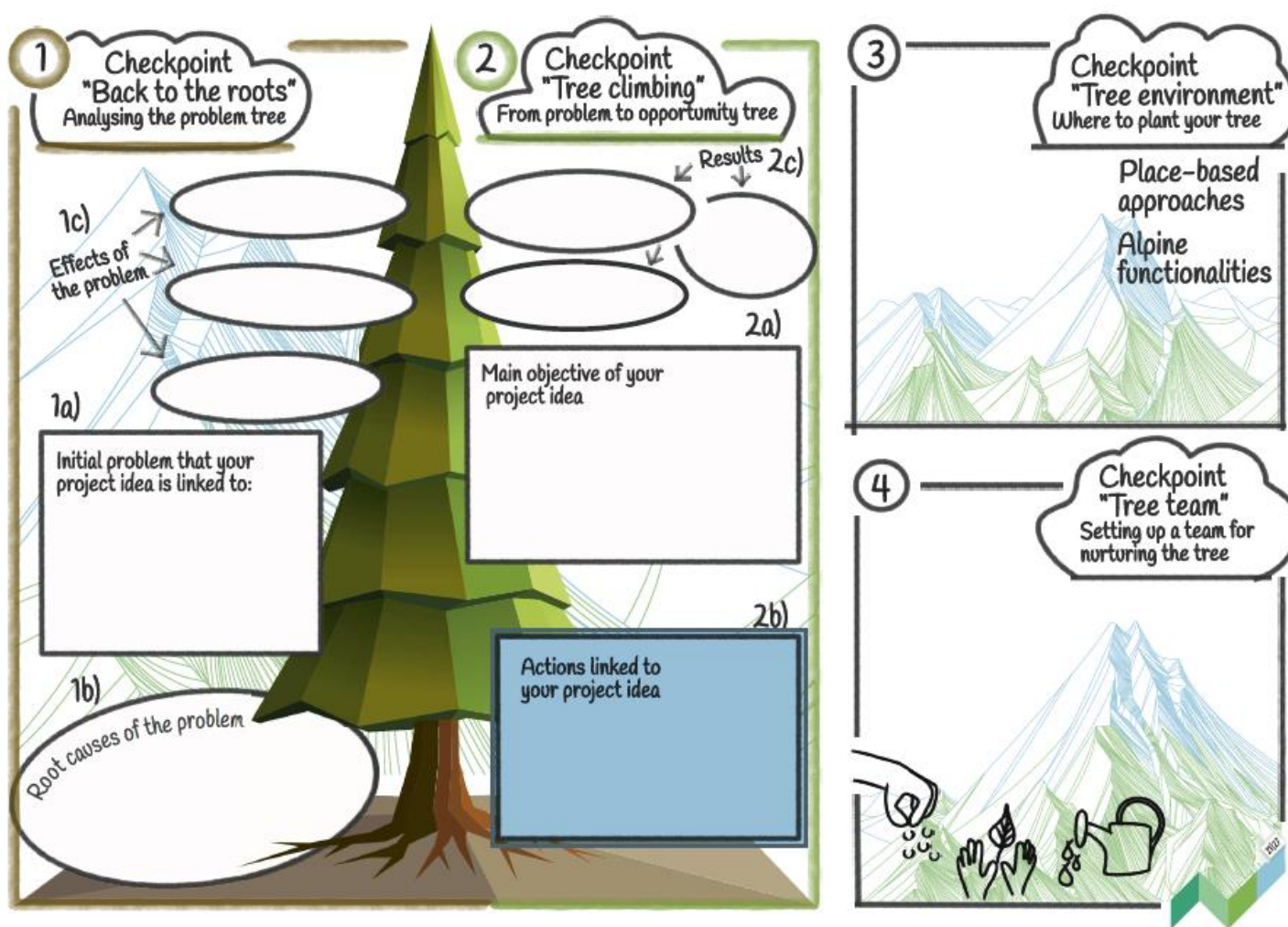
INTÉGRATION  
STRATÉGIE  
ALPINE



LOGIQUE  
D'INTERVENTION  
SOLIDE

# Logique d'intervention





# Catégories de dépenses éligibles

---

Dépenses de personnel

---

Frais de bureau et d'administration

---

Frais de déplacement

---


Expertise externe et prestation de service

---

Dépenses d'équipement



Les coûts relatifs aux **infrastructures** et aux **travaux** ne sont **pas éligibles!**



# Option de coûts simplifiés

Catégories de coûts	Option a)		Option b)		Option c)	
	Frais réels	Taux forfaitaire	Frais réels	Taux forfaitaire	Frais réels	Taux forfaitaire
Coûts de personnel	Méthode du pourcentage forfaitaire			20 % de frais d'achat d'expertise externe/de services et de frais d'équipement	Méthode du pourcentage fixe	
Frais de bureau et administratifs		15 % de frais de personnel		15 % de frais de personnel		40 % de frais de personnel
Frais de déplacement et d'hébergement		10 % de frais de personnel		10 % de frais de personnel		
Frais d'expertise externe et de prestation de services	Frais réels		Frais réels			
Dépenses d'équipement	Frais réels		Frais réels			




# Procédure de sélection

---

21/27

# Processus de sélection

- Evaluation technique réalisée par le **Secrétariat Conjoint** avec le soutien des **points de contacts (vérifications nationales)**
- Sélection par le **comité du programme** composé de représentants des Etats membres au niveau national et régional
- Conditions pour être recommandé par le JS: un score total de 70 points ou plus et un minimum de 50 % des points sur chaque critère



# Processus de sélection

## Projet classique

### Etape 1 – Sur 100 points

- Pertinence du projet 40 points
- Critère de coopération 15 points
- Logique d'intervention du projet 15 points
- Pertinence du partenariat 30 points

### Etape 2

#### **Critères stratégiques – Sur 60 points**

- Pertinence du projet 20 points
- Critère de coopération 10 points
- Logique d'intervention du projet 15 points
- Pertinence du partenariat 15 points

#### **Critères opérationnels – Sur 40 points**

- Plan d'action 20 points
- Communication 10 points
- Budget 10 points


## Projet de petite échelle

#### **Critères stratégiques – Sur 70 points**

- Pertinence du projet 25 points
- Critère de coopération 15 points
- Logique d'intervention du projet 15 points
- Pertinence du partenariat 15 points

#### **Critères opérationnels – Sur 30 points**

- Plan d'action 15 points
- Communication 8 points
- Budget 7 points





# Calendrier

## Projet classique

- Appel en cours :
- **5 et 6 juin 2024** - Comité de suivi – Sélection des projets
- Prochain appel :
- « **1<sup>er</sup> semestre 2025** »

## Projet de petite échelle

- Appel en cours :
- **27 juin 2024 à 13H** – Date limite de soumission des candidatures de l'appel
  - **Mi-octobre** – Comité de suivi – Sélection des projets
- Prochain appel :
- « **2026** »



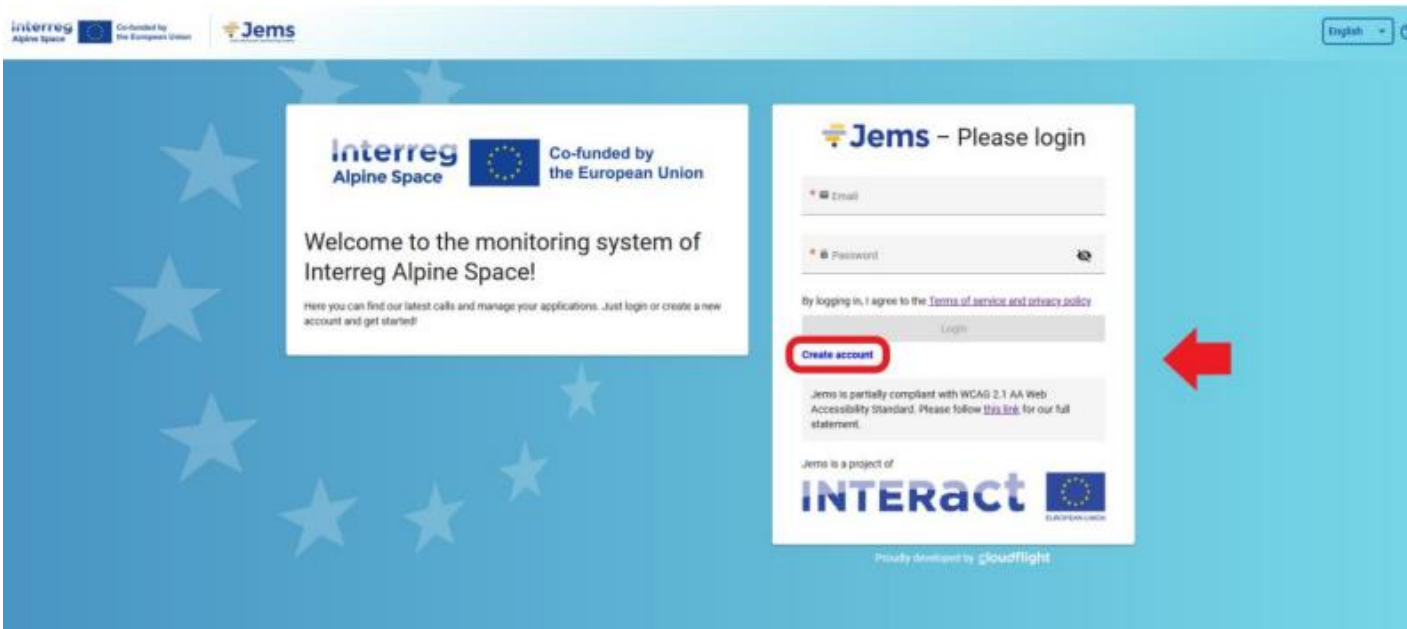


# Présentation des outils

---

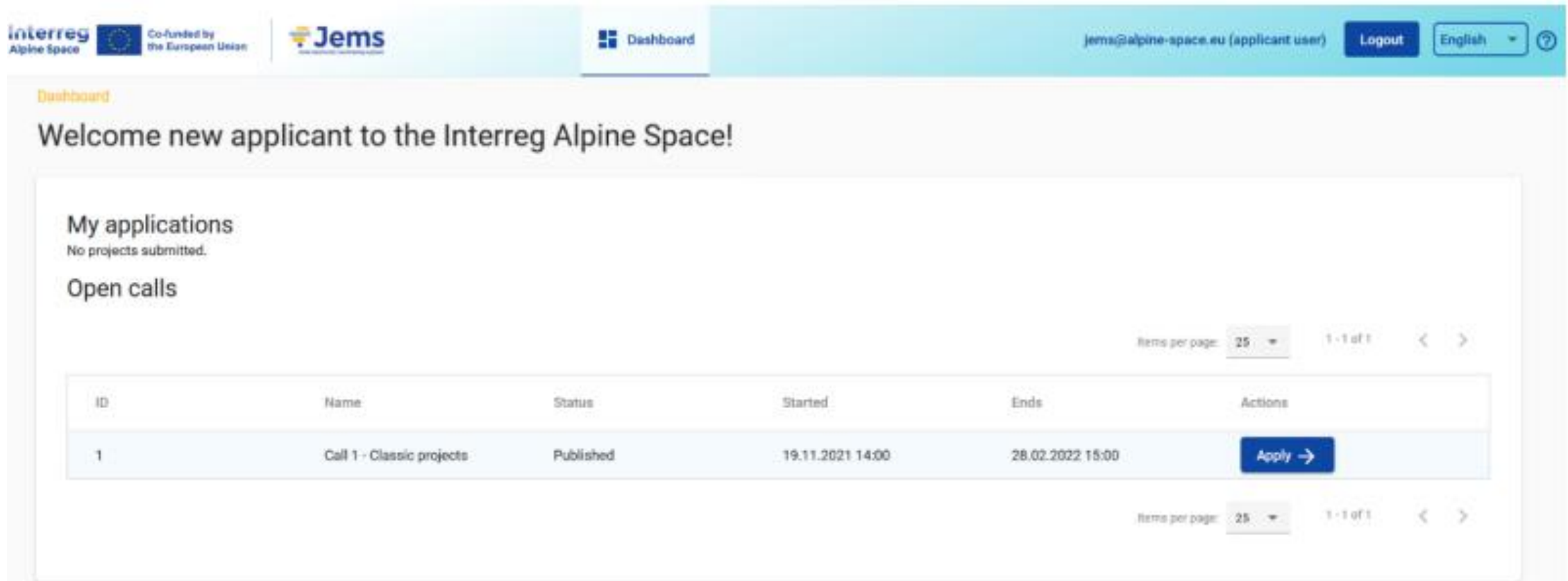
21/27

# Candidater – Plateforme en ligne JEMS



- La création d'un compte JEMS est nécessaire pour déposer votre candidature;
- Un guide en ligne est à votre disposition pour vous accompagner sur la plateforme

# Candidater – Plateforme en ligne JEMS



The screenshot shows the JEMS online application platform dashboard. At the top, there are logos for Interreg Alpine Space and the European Union, along with the text 'Co-funded by the European Union'. The user is logged in as 'jems@alpine-space.eu (applicant user)' and has a 'Logout' button and a language dropdown set to 'English'. The main heading is 'Welcome new applicant to the Interreg Alpine Space!'. Below this, there are two sections: 'My applications' with the text 'No projects submitted.' and 'Open calls'. The 'Open calls' section contains a table with one entry: 'Call 1 - Classic projects', which is 'Published' and has a deadline of '28.02.2022 15:00'. An 'Apply' button is visible next to this entry. The table has columns for ID, Name, Status, Started, Ends, and Actions. Navigation controls for the table are shown at the top and bottom right, indicating 'Items per page: 25' and '1 - 1 of 1'.

interreg Alpine Space Co-funded by the European Union

Jems

Dashboard

jems@alpine-space.eu (applicant user) Logout English ?

Dashboard

Welcome new applicant to the Interreg Alpine Space!

My applications  
No projects submitted.





Open calls

ID	Name	Status	Started	Ends	Actions
1	Call 1 - Classic projects	Published	19.11.2021 14:00	28.02.2022 15:00	Apply →

Items per page: 25 1 - 1 of 1 < >

Items per page: 25 1 - 1 of 1 < >

# Candidater – Plateforme en ligne JEMS

  Co-funded by the European Union |  [Dashboard](#) | [jems@alpine-space.eu \(applicant user\)](#) [Logout](#) [English](#) 


[Dashboard](#) / [Applications](#) / [Apply](#)


## Create a new project application

**Call: 1 – Call 1 - Classic projects**

<b>Start date</b>	19.11.2021
<b>End date</b>	Ends 28.02.2022. Time left: 17 days, 0 hours and 40 minutes.




[View detailed call information](#)

Hint: all project data can be changed before submission. 

\* Project acronym  
CheeseAlps 

[Cancel](#) [Create project application →](#)

# Candidater – Plateforme en ligne JEMS

interreg Alpine Space  Co-funded by the European Union  [Dashboard](#) jems@alpine-space.eu (applicant user) [Logout](#) [English](#) 

**Dashboard**

Welcome new applicant to the Interreg Alpine Space!

### My applications

Items per page: 25 1 - 1 of 1 < >

ID	Acronym	First submission	Latest re-submission	Programme priority	Specific objective	Status	Related call
ASP0100001	CheeseAlps			P1	SO 1.1	Draft	Call 1 - Classic projects

Items per page: 25 1 - 1 of 1 < >

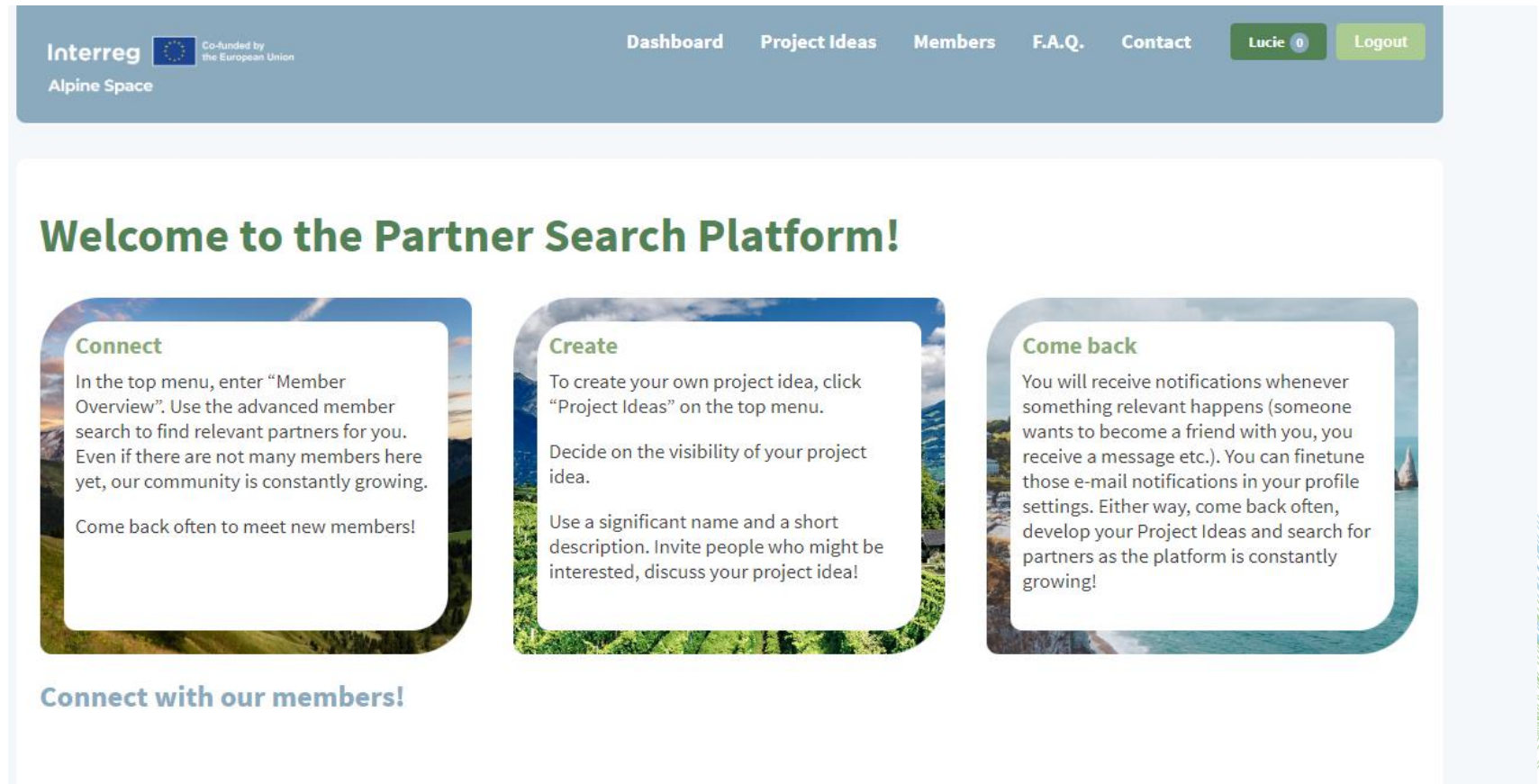
### Open calls

Items per page: 25 1 - 1 of 1 < >


ID	Name	Status	Started	Ends	Actions
1	Call 1 - Classic projects	Published	19.11.2021 14:00	28.02.2022 15:00	<a href="#">Apply →</a>

# Plateforme de recherche de partenaire

Disponible sur le [site du Programme](#)



The screenshot shows the dashboard of the Interreg Alpine Space Partner Search Platform. At the top, there is a navigation bar with the Interreg Alpine Space logo on the left and menu items: Dashboard, Project Ideas, Members, F.A.Q., Contact, a user profile for Lucie, and a Logout button. Below the navigation bar, the main content area features a large heading "Welcome to the Partner Search Platform!" followed by three instructional cards: "Connect", "Create", and "Come back". Each card contains specific instructions for users. At the bottom of the main content area, there is a call to action: "Connect with our members!".

**Interreg**  Co-funded by the European Union  
Alpine Space

Dashboard Project Ideas Members F.A.Q. Contact Lucie Logout

## Welcome to the Partner Search Platform!

### Connect

In the top menu, enter "Member Overview". Use the advanced member search to find relevant partners for you. Even if there are not many members here yet, our community is constantly growing.

Come back often to meet new members!

### Create

To create your own project idea, click "Project Ideas" on the top menu.

Decide on the visibility of your project idea.

Use a significant name and a short description. Invite people who might be interested, discuss your project idea!

### Come back

You will receive notifications whenever something relevant happens (someone wants to become a friend with you, you receive a message etc.). You can finetune those e-mail notifications in your profile settings. Either way, come back often, develop your Project Ideas and search for partners as the platform is constantly growing!

**Connect with our members!**



**Project ideas**

All Types

Search project ideas...

Search

All Project ideas 3

Create a Project idea

Biodiversity and green infrastructure (Priority 1) 1

Circular and resource efficient economy (Priority 2) 2

Climate change adaptation and disaster risk prevention (Priority 1) 1

Digitalisation (Priority 3) 2

Energy efficiency and greenhouse gas emissions reduction (Priority 2) 2

Governance (Priority 4) 4

Institutional capacity of public authorities and stakeholders (Priority 4) 1

Research and innovation capacities (Priority 3) 1

Order By: Last Active ▾

Viewing 1 - 3 of 3 groups



Join Project idea

Alpine Access Fostering  
Transnational Governance for  
Accessible All-Season Alpine  
Tourism

active 1 hour, 23 minutes ago

Public Project idea / 1 member  
Project idea Types: Governance (Priority 4)



Join Project idea

ALPSLOCAL: Alpine  
Community Empowerment  
through Digital Innovation  
and Local Currency Solutions

active 1 day, 5 hours ago

Public Project idea / 6 members  
Project idea Types: Climate change  
adaptation and disaster risk prevention  
(Priority 1), Digitalisation (Priority 3),  
Governance (Priority 4), Institutional capacity  
of public authorities and stakeholders  
(Priority 4), Research and innovation



Join Project idea

COMMONS

active 5 days, 1 hour ago

Public Project idea / 1 member

Project idea Types: Biodiversity and green  
infrastructure (Priority 1), Circular and  
resource efficient economy (Priority 2),  
Energy efficiency and greenhouse gas  
emissions reduction (Priority 2), Governance  
(Priority 4)





## Project Ideas

1. Details 2. Settings 3. Photo 4. Documents 5. Cover Image 6. Invites

Project idea Name (required)

Project idea Description (required)

Create Project idea and Continue

## Members

Search Members...

Search

+ Filters

All Members 123

My Contacts 3

Order By: Last Active



Viewing 1 - 20 of 123 active members

1 2 ... 7 →



Lucie

Last activity: 1 minute ago



Andrea

Last activity: 8 minutes ago

Add Contact



Dasa

Last activity: 1 hour, 15 minutes ago

Add Contact



Gregoire

Last activity: 1 hour, 55 minutes ago

Add Contact

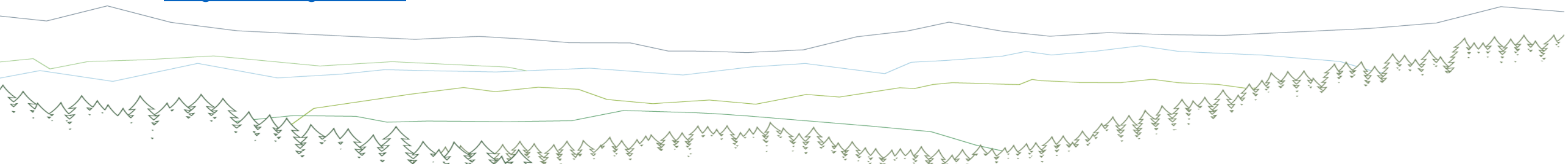
# Documentation

- [Site web du programme](#)
  - Section [How to apply](#):
    - Application kit
    - Check List
- [Manuel du programme](#) ( ne pas négliger les annexes en particulier **Annexe** sur les **critères de sélection**)
- [FAQ](#)
- Terme de référence des appels
- [Plateforme de recherche de partenaire](#)

- Site de la [SUERA](#)
- [Tutoriel video](#)
- [Checklist](#)

# Contacts

- **Secrétariat conjoint ( Salzburg)**  
[js@alpine-space.eu](mailto:js@alpine-space.eu)
- **Autorité Nationale FR – Sara POUPART**  
[Sara.poupart@auvergnerhonealpes.fr](mailto:Sara.poupart@auvergnerhonealpes.fr)
- **Point de Contact National FR – Lucie GREFFIER**  
[lucie.greffier@auvergnerhonealpes.fr](mailto:lucie.greffier@auvergnerhonealpes.fr)
- **Référente Région Bourgogne Franche Comté – Pauline TREISSAC**  
[Pauline.treissac@bourgognefranchecomte.fr](mailto:Pauline.treissac@bourgognefranchecomte.fr)
- **Référente Région Grand Est – Anaïs ORTLIEB**  
[anis.ortlieb@grandest.fr](mailto:anis.ortlieb@grandest.fr)
- **Référente Région Sud Provence Alpes Côte d'Azur – Sandrine VOGEL**  
[svogel@maregionsud.fr](mailto:svogel@maregionsud.fr)





**Merci pour votre attention!**

